

UZEŇÍ OKRCE  
BRNÍ POKRCHU

NEZEMNIZOVANÉHO

K.Ú. Vrchlabí

VODNKA SYST. LT

NEZEMNIZOVANÉHO

UZEŇÍ OKRCE

BRNÍ POKRCHU

K.Ú. Vrchlabí  
ZEMNÍ / VODNKA SYST. LT / ZEMNÍ

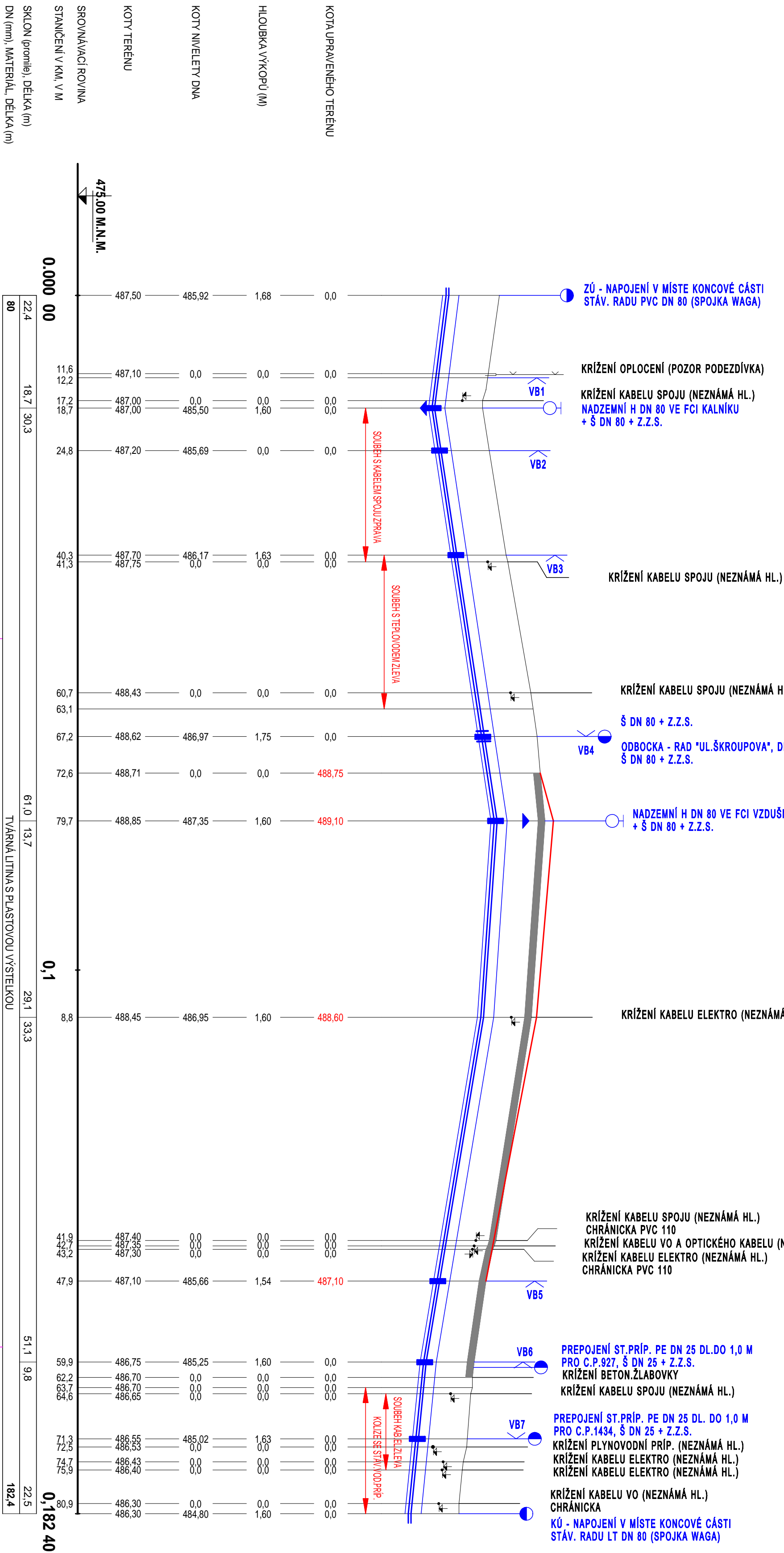
UZEŇÍ OKRCE  
BRNÍ POKRCHU

K.Ú. Vrchlabí

VODNKA SYST. LT

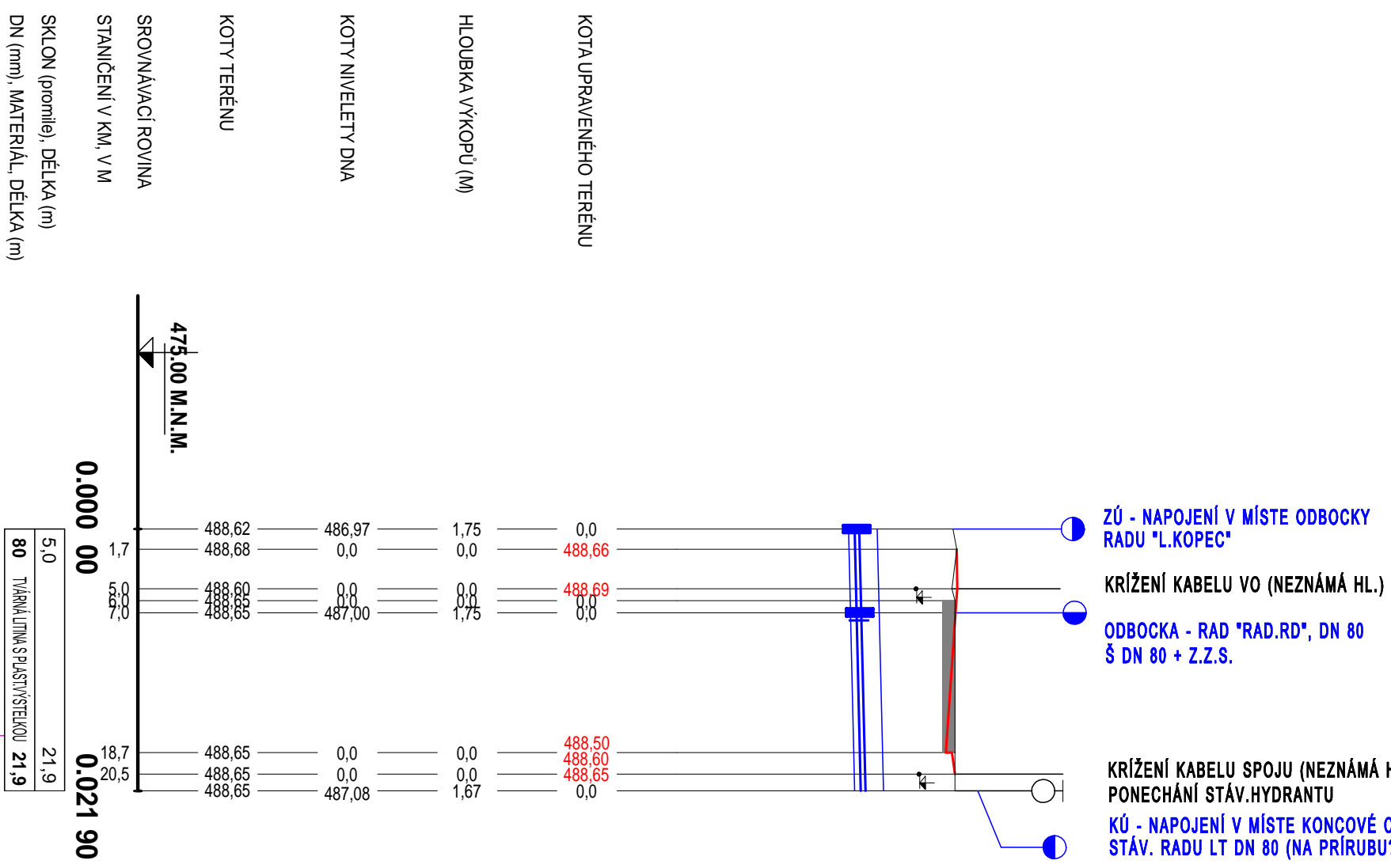
PODÉLNÝ PROFIL  
VODOV. RADU KM 0,000 00 - 0,180 60 (UL. KOPEC)

M 1:500/100



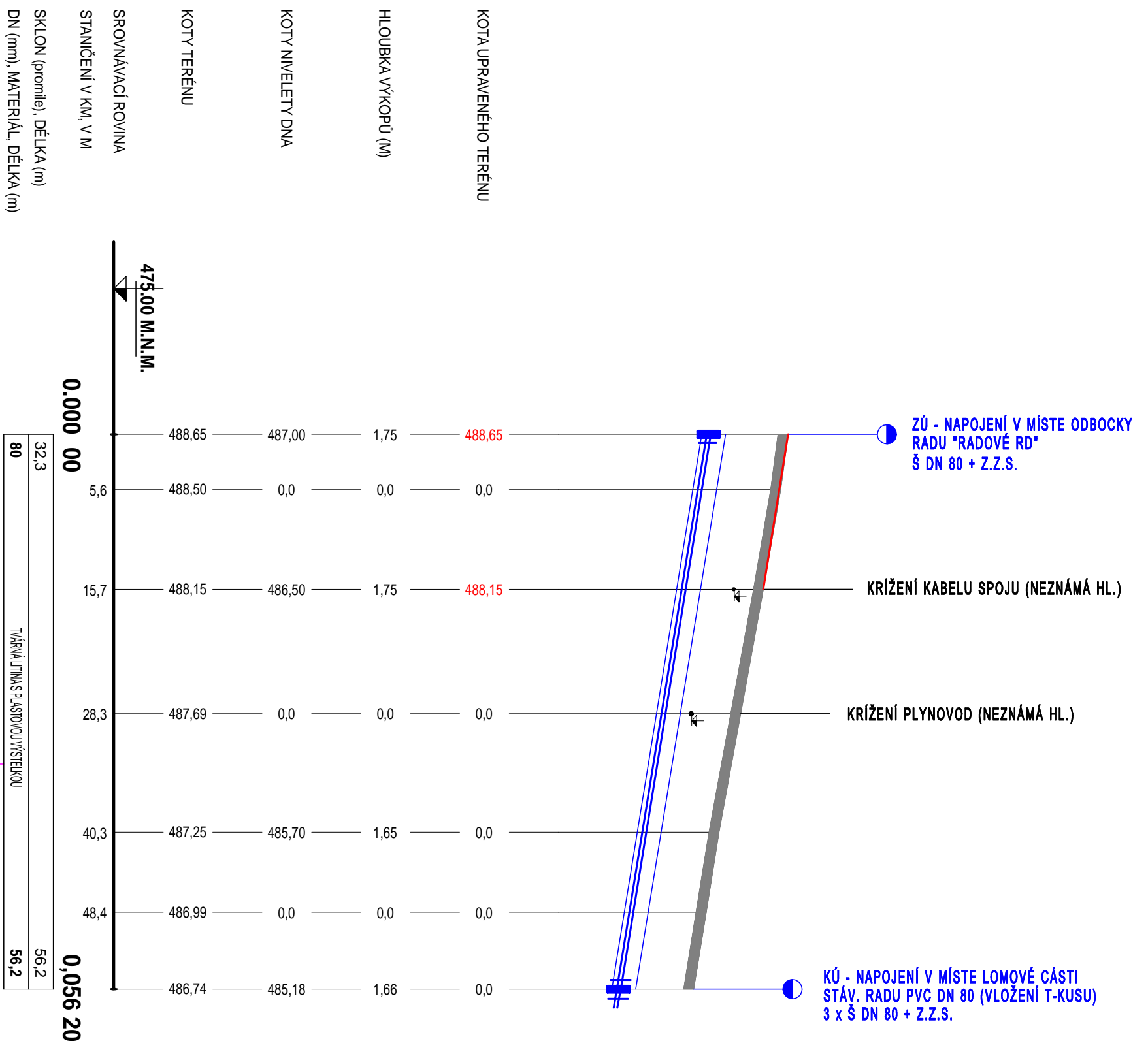
PODÉLNÝ PROFIL  
VODOV. RADU KM 0,000 00 - 0,021 90 (UL. ŠKROUPOVA)

M 1:500/100



PODÉLNÝ PROFIL  
VODOV. RADU KM 0,000 00 - 0,056 20 (UL. RADOVÉ RD)

M 1:500/100



|   |         |                  |                  |         |               |
|---|---------|------------------|------------------|---------|---------------|
| INVESTOR  |         |                  |                  |         |               |
| MĚSTO VRCHLABÍ, ZÁMEK Č.P.1, 543 01 VRCHLABÍ                  |         |                  |                  |         |               |
| MÍSTO   |         |                  |                  |         |               |
| UL. KOPEC   |         |                  |                  |         |               |
| COLO. DOKUMENTY   | STUPEN  | VYPRACOVAN       | PROJEKTANT       | OPRÁV   | VERZIE        |
| 001-001   | 001-001 | ING. ALEŠ KREISL | ING. ALEŠ KREISL | 02/2020 | 1:500/100     |
| AKCE  |         |                  |                  |         | ČÍSLO PŘÍLOHY |
| OPRÁVA A ÚPRAVA VODOVODNÍ - UL. KOPEC, VRCHLABÍ               |         |                  |                  |         |               |
| PŘÍLOHA   |         |                  |                  |         | D.1.1         |
| PODÉLNÝ PROFIL VOD. RADU (UL. L. KOPEC, ŠKROUPOVA, RADOVÉ RD) |         |                  |                  |         |               |